



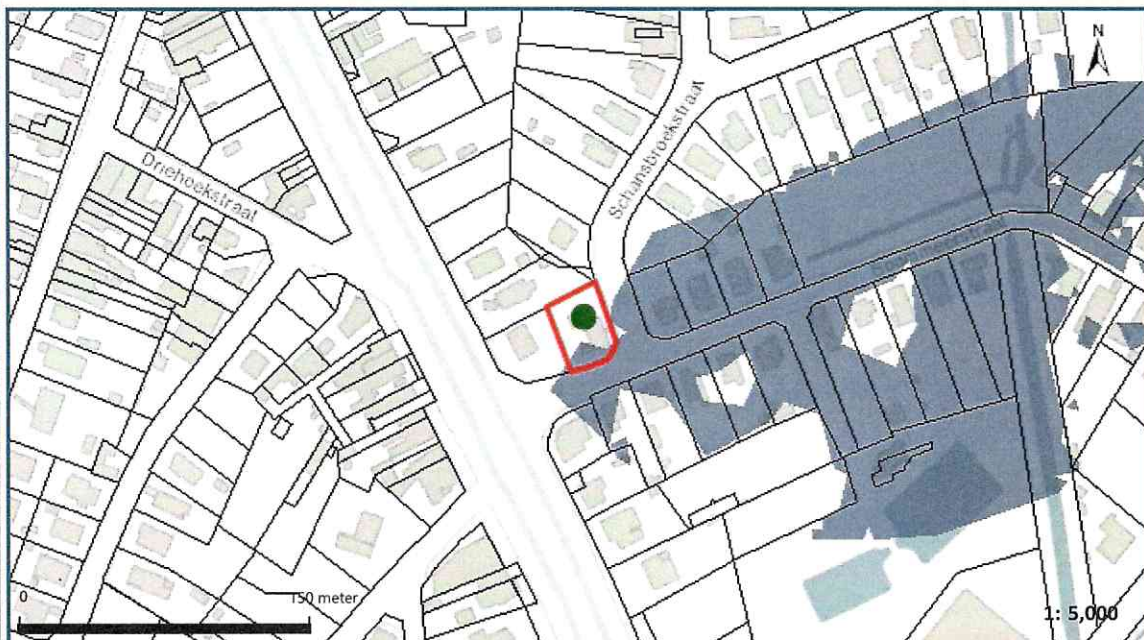
Het perceel te Genk, afdeling 3, sectie B met perceelnummer 1191/00A002  
bevindt zich in effectief overstromingsgevoelig gebied  
bevindt zich niet in een afgebakende oeverzone of afgebakend overstromingsgebied

Waterbeheerder: Provincie Limburg

Datum kaartafdruk: 09/10/2017

Voor meer beleidsinformatie: [www.integraalwaterbeleid.be/nl/beleidsinstrumenten/informatieplicht](http://www.integraalwaterbeleid.be/nl/beleidsinstrumenten/informatieplicht)

Voor meer kaartmateriaal: [www.waterinfo.be/watertoets](http://www.waterinfo.be/watertoets)



## Legende

- Kadastrale Percelen 2015
- Aslijnen Waterlopen**
- Bevaarbaar
- Onbevaarbaar cat. 1
- Onbevaarbaar cat. 2
- Onbevaarbaar cat. 3
- Niet Geklasseerd
- Overstromingsgevoelige gebieden 2017**
- Effectief overstromingsgevoelig
- Mogelijk overstromingsgevoelig
- Recht van Voorkoop Integraal Waterbeleid**
- IWB Oeverzone
- IWB Overstromingsgebied



Bijlage I bij het besluit van de Vlaamse regering van 20 juli 2006 tot vastlegging van nadere regels voor de toepassing van de Watertoets, tot aanwijzing van de adviesinstantie en tot vaststelling van nadere regels voor de adviesprocedure bij de watertoets, vermeld in artikel 8 van het decreet van 18 juli 2003 betreffende het integraal waterbeleid.

[www.integraalwaterbeleid.be](http://www.integraalwaterbeleid.be)



Vlaanderen  
is milieu

## Kaartafdruk Risicozones overstromingen m.b.t. de natuurrampenverzekering

Versie kaart: februari 2007

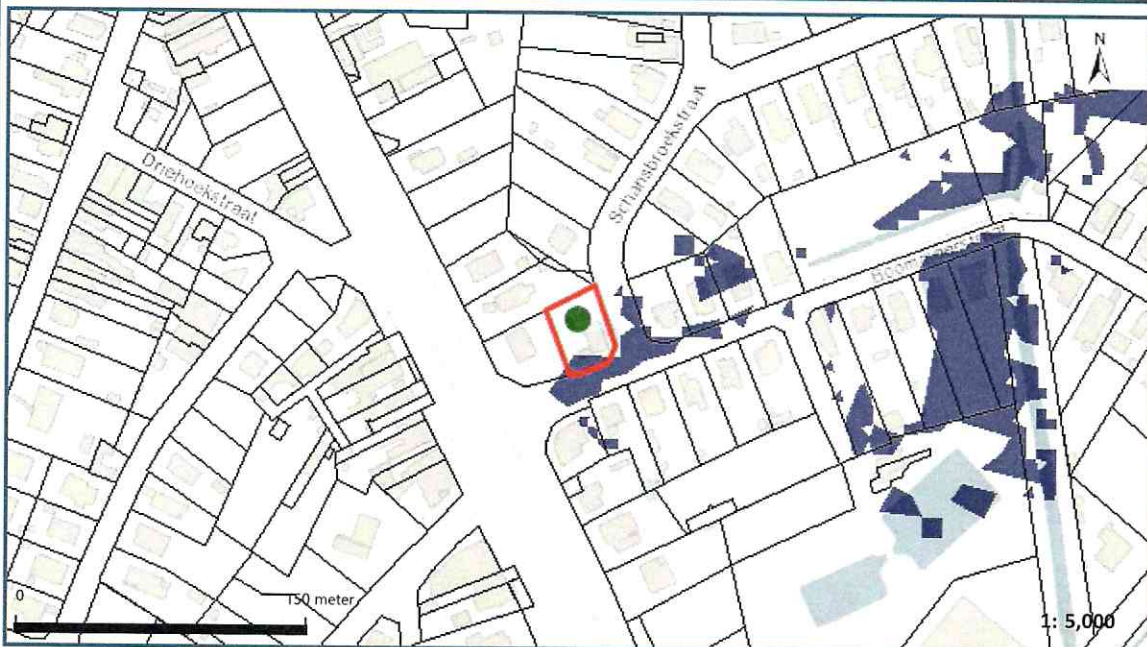
Het perceel te Genk, afdeling 3, sectie B met perceelnummer 1191/00A002  
bevindt zich in een risicozone voor overstromingen

Waterbeheerder: Provincie Limburg

Datum kaartafdruk: 08/11/2017

Voor meer beleidsinformatie: [www.integraalwaterbeleid.be](http://www.integraalwaterbeleid.be)

Voor meer kaartmateriaal: [www.waterinfo.be/watertoets](http://www.waterinfo.be/watertoets)



### Legende

- Kadastrale Percelen 2015
- Aslijnen Waterlopen
- Bevaarbaar
- Onbevaarbaar cat. 1
- Onbevaarbaar cat. 2
- Onbevaarbaar cat. 3
- Niet Geklasseerd
- Risicozones overstromingen 2007



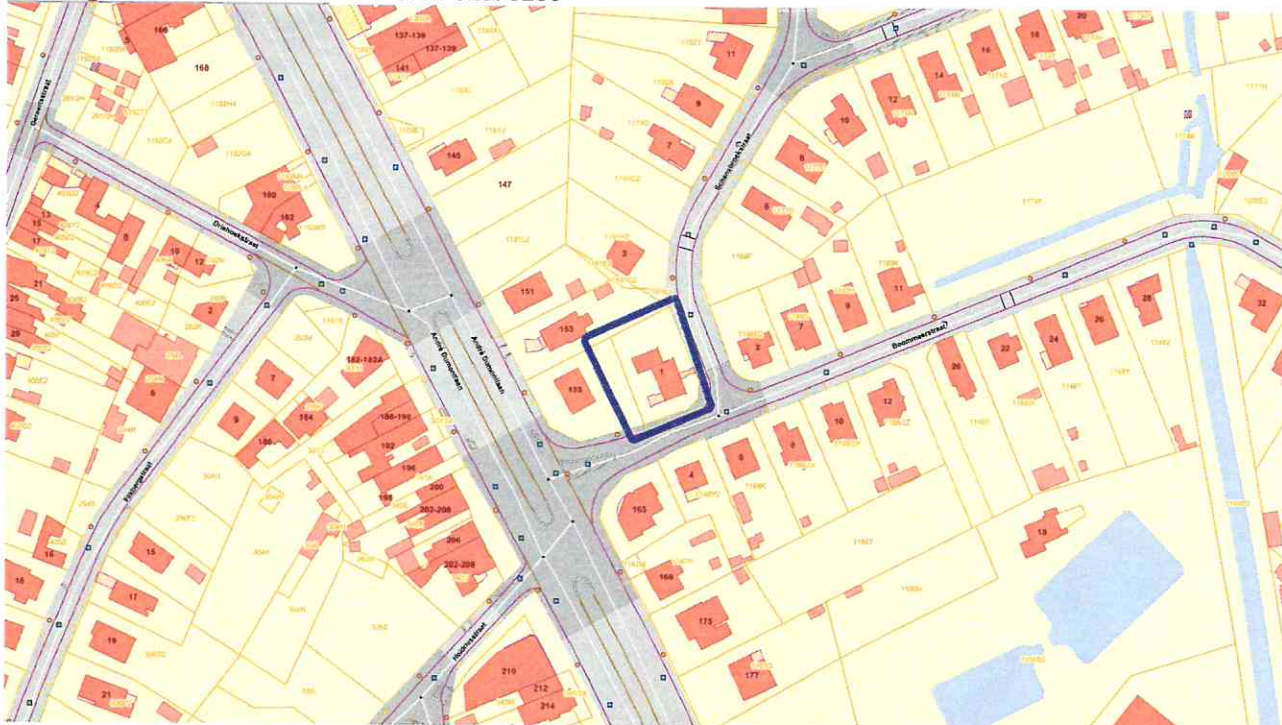
Risicozones zoals afgebakend door het koninklijk besluit van 28 februari 2007 met betrekking tot de verzekering tegen natuurrampen in uitvoering van de wet op de landverzekeringsovereenkomst

[www.integraalwaterbeleid.be](http://www.integraalwaterbeleid.be)

**Klik hier** →

## Melding

**Bestemming(en)** ELIA  
**CC** bert.vrancken@notariaat-as.be  
**Onderwerp** Melding  
**Meldingnummer** KLIM-CICC 32370266



**Firma**  
**Contactpersoon** VRANCKEN Bert  
**E-mail adres** bert.vrancken@notariaat-as.be  
**Rol** notaris  
**Gebruikerscode** bertvrancken

## Melder

**Gemeente** As  
**Postcode** 3665 BE  
**Straat** Neereinde  
**Huisnummer** 1 bus 1  
**Tel** 089/65 01 65  
**Fax** 089/20 84 21

## Melding

**Kenmerk aankondiger** HV/2170305  
**Type melding** Opvragen van erfdiensbaarheid  
**Uitvoeringsmethode** Niet van toepassing  
**Voorziene datum start van de werken** 09/11/2017  
**Localisatie** Schansbroekstraat 1, 3600 Genk  
**Omschrijving** notaris  
**Attachment**

**Type werk**  
**Datum** 09/10/2017-10:17:02  
**Voorziene datum einde van de werken**  
**Lambert coördinaten** 232111, 187215  
**Gemeente** genk

## Installatie-eigenaars betrokken bij de melding

<b>Firma</b>	<b>ELIA</b>
<b>Contactpersoon</b>	Contact Center Vlaanderen
<b>E-mail adres</b>	contactcenternoord@elia.be
<b>Postcode</b>	2170
<b>Gemeente</b>	Merksem
<b>Straat</b>	Vaartkaai
<b>Huisnummer</b>	2
<b>Tel</b>	03/640.07.11
<b>Fax</b>	03/640.08.29
